

RACCOMANDATA A MANO

Spett.le
AUTORITA' PORTUALE DI GENOVA
Direzione Gestionale del Territorio
Servizio Atti Autorizzativi e Demanio
Via della Mercanzia, 2
16124 GENOVA

Oggetto: Istanza di rinnovo concessioni n° 730 Rep. 2679

Genova, 19 Novembre 2012

In relazione alla Vs del 1/10/2012, in attesa di completare la documentazione richiesta, si richiede il rinnovo della concessione, in via provvisoria, per quattro anni.
Allegata alla presente, si consegnano inoltre quattro copie del mod. D1 relativo all'istanza in oggetto.

Distinti saluti.

WARTSILA ITALIA SPA



| | |
|--|-------|
| AUTORITA PORTUALE DI GENOVA PROTOCOLLO CENTRALE | |
| Ufficio Competente: DEM Genova | |
| Prot.N. 0026835 /A del 20/11/2012 | |
|  | |
| Utt. <i>den</i> | Copia |

Wärtsilä Italia S.p.A.

Bagnoli della Rosandra, 334
34018 San Dorligo della Valle
Trieste - Italia

Tel. +39 040 31 95 000
Telefax +39 040 82 73 71

Società per Azioni
Capitale Sociale 64.770.000 EURO
Interamente versato

Socio Unico: Wärtsilä Dutch Holding
B.V. Zwolle (NL)

Soggetta ad attività di coordinamento e
direzione dalla Società Controllante:
Wärtsilä Corporation (Wärtsilä Oyj Abp)
Helsinki (FI)

C.F. - P. IVA e numero d'iscrizione
del Registro delle Imprese
di Trieste: 00917620320

Ministero dei Trasporti

Sistema Informativo Demanio marittimo

Modello Domanda D1

Amministrazione Competente: AUTORITA' PORTUALE GENOVA



| | | |
|--|---|------------------------|
| Quadro Principale | DOMANDA DI RILASCIO CONCESSIONE E DI EVENTUALE CONTESTUALE ANTICIPATA OCCUPAZIONE - RICHIESTA DI DESTINAZIONE DI ZONE DEMANIALI MARITTIME AD ALTRI USI PUBBLICI | |
| Codice Fiscale del richiedente: 00917620320 | | |
| Durata (Anni - Mesi - Giorni): 10 - - | | Decorrenza: 30/12/2012 |
| Concessione Oggetto di Rinnovo Amministrazione che ha rilasciato il titolo: AUTORITA' PORTUALE GENOVA Numero Concessione: 730 Anno Concessione: 2002 Tipo Concessione: ATTO FORMALE | | |
| Estremi Domanda Precedente Amministrazione a cui è stata presentata: AUTORITA' PORTUALE GENOVA Numero di protocollo: 730 / /0015575 Data: 2002/12/30 | | |
| QUADRI BASE COMPILATI <input type="checkbox"/> RF RICHIEDENTE - persona fisica <input checked="" type="checkbox"/> RD RICHIEDENTE - soggetto diverso da persona fisica <input type="checkbox"/> AR AMMINISTRAZIONE RICHIEDENTE <input checked="" type="checkbox"/> US USO E SCOPI <input checked="" type="checkbox"/> T DATI TECNICI <input checked="" type="checkbox"/> D DOCUMENTAZIONE A CORREDO DELLA DOMANDA | | |
| QUADRI FACOLTATIVI COMPILATI <input checked="" type="checkbox"/> E ELEZIONE DOMICILIO RICHIEDENTE <input type="checkbox"/> P PROCURATORE <input type="checkbox"/> AO ANTICIPATA OCCUPAZIONE <input type="checkbox"/> S STAGIONALITA' <input type="checkbox"/> UI ULTERIORI INFORMAZIONI | | |

Ufficio Competente: DEM Genova
Prot.N. 0026835 /A del 20/11/2012

Il sottoscritto dichiara che tutte le informazioni contenute nella presente domanda sono veritiere.

Luogo e data

FIRMA

Spazio riservato all'ufficio

Numero di protocollo: Codice Amministrazione - Codice AOO - Nr. Registrazione

Data registrazione: FIRMA DEL RESPONSABILE

Dati Identificativi

Codice Fiscale: 00917620320

Ragione Sociale/Denominazione: WARTSILA ITALIA S.P.A.

Denominazione Abbreviata:

Sede Legale

Comune (o Stato Estero) della Sede Legale: SAN DORLIGO DELLA VALLE

Frazione (o Comune Estero) della Sede Legale:

C.A.P.: 34018

Provincia: TS

Indirizzo: BAGNOLI DELLA ROSANDRA

Numero Civico: 334

Telefono:

Fax:

E-mail:

~~Sede Secondaria~~ UNITA' LOCALE

UNITA' LOCALE

Comune (o Stato Estero) della ~~Sede Secondaria~~: GENOVA

Frazione (o Comune Estero) della ~~Sede Secondaria~~: UNITA' LOCALE

C.A.P.: 16100

Provincia: GE



Indirizzo: VIA AL MOLO GIANO

Numero Civico: 00

Telefono:

Fax:

E-mail:

Quadro RD**RICHIEDENTE - soggetto diverso da persona fisica -****Dati Anagrafici (del rappresentante legale/titolare)**

Codice Fiscale: RZTSRG50R29D969S

Sesso: M

Cognome: RAZETO

Nome: SERGIO

Comune (o Stato Estero) di Nascita: GENOVA

C.A.P.: 16100

Provincia: GE

Data di Nascita: 29/10/1950

Cittadinanza: I

Residenza Anagrafica (del rappresentante legale/titolare)

Comune (o Stato Estero) di Residenza: SAN DORLIGO DELLA VALLE

Frazione (o Comune Estero) di Residenza:


C.A.P.: 34018

Provincia: TS

Indirizzo: LOC BAGNOLI DELLA ROSANDRA

Numero Civico: 334

FIRMA



SEZIONE 1 - Uso

Uso: 3 - CANTIERISTICA NAVALE

Categoria: 19 - ALTRO

SEZIONE 2 - Scopi

OE 00001 Superficie:

Eventuali segnalazioni sullo stato dell'opera:

Scopi: 26 - IMPIANTO INDUSTRIALE VARIO

OE 00002 Superficie:

Eventuali segnalazioni sullo stato dell'opera:

Scopi: 84 - CABINA ELETTRICA

OE 00003 Superficie:

Eventuali segnalazioni sullo stato dell'opera:

Scopi: 5 - SERVIZI IGIENICI E DOCCE

OE 00004 Superficie:

Eventuali segnalazioni sullo stato dell'opera:

Scopi: 81 - TENSOSTRUTTURA, PERGOLATO E SIMILI

OE 00005 Superficie:

Eventuali segnalazioni sullo stato dell'opera:

Scopi: 133 - RACCOLTA DEI RIFIUTI PRODOTTI DALLE NAVI E DAI RESIDUI DEL CARICO (DLGS 24/06/2003 N. 182 ART.7)

OE 00006 Superficie:

Eventuali segnalazioni sullo stato dell'opera:

Scopi: 63 - IMPIANTO TECNOLOGICO

OE 00007 Superficie:

Eventuali segnalazioni sullo stato dell'opera:

Scopi: 26 - IMPIANTO INDUSTRIALE VARIO

OE 00008 Superficie:

Eventuali segnalazioni sullo stato dell'opera:

Scopi: 26 - IMPIANTO INDUSTRIALE VARIO

OE 00009 Superficie:

Eventuali segnalazioni sullo stato dell'opera:

Scopi: 26 - IMPIANTO INDUSTRIALE VARIO

FIRMA

Quadro US

USO E SCOPI

OE 00010 Superficie:

Eventuali segnalazioni sullo stato dell'opera:

Scopi: 26 - IMPIANTO INDUSTRIALE VARIO

OE 00011 Superficie:

Eventuali segnalazioni sullo stato dell'opera:

Scopi: 43 - DEPOSITO MATERIALE E GENERI VARI

OE 00012 Superficie:

Eventuali segnalazioni sullo stato dell'opera:

Scopi: 26 - IMPIANTO INDUSTRIALE VARIO

OE 00013 Superficie:

Eventuali segnalazioni sullo stato dell'opera:

Scopi: 81 - TENSOSTRUTTURA, PERGOLATO E SIMILI

OE 00014 Superficie:

Eventuali segnalazioni sullo stato dell'opera:

Scopi: 43 - DEPOSITO MATERIALE E GENERI VARI

OE 00015 Superficie:

Eventuali segnalazioni sullo stato dell'opera:

Scopi: 26 - IMPIANTO INDUSTRIALE VARIO

OE 00016 Superficie:

Eventuali segnalazioni sullo stato dell'opera:

Scopi: 81 - TENSOSTRUTTURA, PERGOLATO E SIMILI

OE 00017 Superficie:

Eventuali segnalazioni sullo stato dell'opera:

Scopi: 81 - TENSOSTRUTTURA, PERGOLATO E SIMILI

OE 00018 Superficie:

Eventuali segnalazioni sullo stato dell'opera:


Scopi: 5 - SERVIZI IGIENICI E DOCCE

OE 00019 Superficie:

Eventuali segnalazioni sullo stato dell'opera:

Scopi: 26 - IMPIANTO INDUSTRIALE VARIO

OE 00020 Superficie:

FIRMA


Eventuali segnalazioni sullo stato dell'opera:

Scopi: 43 - DEPOSITO MATERIALE E GENERI VARI

OE 00021 Superficie:

Eventuali segnalazioni sullo stato dell'opera:

Scopi: 43 - DEPOSITO MATERIALE E GENERI VARI

OE 00022 Superficie:

Eventuali segnalazioni sullo stato dell'opera:

Scopi: 81 - TENSOSTRUTTURA, PERGOLATO E SIMILI

OE 00023 Superficie:

Eventuali segnalazioni sullo stato dell'opera:

Scopi: 43 - DEPOSITO MATERIALE E GENERI VARI

OE 00024 Superficie:

Eventuali segnalazioni sullo stato dell'opera:

Scopi: 43 - DEPOSITO MATERIALE E GENERI VARI

OE 00025 Superficie:

Eventuali segnalazioni sullo stato dell'opera:

Scopi: 43 - DEPOSITO MATERIALE E GENERI VARI

OE 00026 Superficie:

Eventuali segnalazioni sullo stato dell'opera:

Scopi: 43 - DEPOSITO MATERIALE E GENERI VARI

OE 00027 Superficie:

Eventuali segnalazioni sullo stato dell'opera:

Scopi: 63 - IMPIANTO TECNOLOGICO

OE 00028 Superficie:

Eventuali segnalazioni sullo stato dell'opera:

Scopi: 131 - ATTIVITA' MARITTIME E PORTUALI


OE 00029 Superficie:

Eventuali segnalazioni sullo stato dell'opera:

Scopi: 52 - PARCHEGGIO

OE 00030 Superficie:

Eventuali segnalazioni sullo stato dell'opera:


 FIEEMA

Quadro US

USO E SCOPI

Scopi: 52 - PARCHEGGIO


OE 00031

Superficie:

Eventuali segnalazioni sullo stato dell'opera:

Scopi: 46 - AREA ASSERVITA


FIRMA



Quadro D

DOCUMENTAZIONE A CORREDO DEL MODELLO DOMANDA

| DOCUMENTO | N. COPIE |
|--------------------------------------|----------|
| Rilievo Planimetrico | 1 |
| Elaborato Tecnico | 1 |
| STRALCIO CARTOGRAFICO | 1 |
| RILIEVO PLANIMETRICO GEOREFERENZIATO | 1 |
| ELABORATO TECNICO | 1 |
| PLANIMETRIE | 1 |
| SCHEDA EXCELL (ALLEGATO 2) | 1 |
| ALLEGATO 1 | 1 |

FIRMA


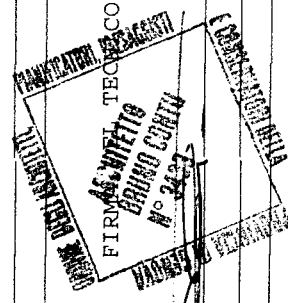
Quadro T DATI TECNICI

Sezione 1 - PROSPETTO RIEPILOGATIVO DEL RILIEVO PLANIMETRICO

| Id Punto | V1 | V2 | V3 | | | | | | | | | | | V4 | V5 | V6 | V7 | V8 | V9 | | |
|----------|-------|----|------------|------------|----|----|----|----|----|----|----|-----|-----|----|----|----|----|----|----|---|--|
| | | | C1 | C2 | C3 | C4 | C5 | C6 | C7 | C8 | C9 | C10 | C11 | | | | | | | | |
| 1 OE | 00001 | GB | 4916623,9 | 149434,06 | | | | | | | | | | | | | | | P | | |
| 2 OE | 00002 | GB | 4916632,5 | 1494457,95 | | | | | | | | | | | | | | | | P | |
| 3 OE | 00003 | GB | 4916622,46 | 1494464,21 | | | | | | | | | | | | | | | | P | |
| 4 OE | 00004 | GB | 4916601,78 | 1494479,67 | | | | | | | | | | | | | | | | P | |
| 5 OE | 00005 | GB | 4916605,63 | 1494497,67 | | | | | | | | | | | | | | | | P | |
| 6 OE | 00006 | GB | 4916584,67 | 1494493,64 | | | | | | | | | | | | | | | | P | |
| 7 OE | 00007 | GB | 4916578,32 | 1494481,1 | | | | | | | | | | | | | | | | P | |
| 8 OE | 00008 | GB | 4916576,23 | 1494465,08 | | | | | | | | | | | | | | | | P | |
| 9 OE | 00009 | GB | 4916569,43 | 1494457,75 | | | | | | | | | | | | | | | | P | |
| 10 OE | 00010 | GB | 4916561,43 | 1494465,76 | | | | | | | | | | | | | | | | P | |
| 11 OE | 00011 | GB | 4916551,77 | 1494485,62 | | | | | | | | | | | | | | | | P | |
| 12 OE | 00012 | GB | 4916546,03 | 1494476,21 | | | | | | | | | | | | | | | | P | |
| 13 OE | 00013 | GB | 4916553,48 | 1494533,92 | | | | | | | | | | | | | | | | P | |
| 14 OE | 00014 | GB | 4916540,25 | 1494545,42 | | | | | | | | | | | | | | | | P | |
| 15 OE | 00015 | GB | 4916528,24 | 1494546,91 | | | | | | | | | | | | | | | | P | |
| 16 OE | 00016 | GB | 4916519,1 | 1494553,75 | | | | | | | | | | | | | | | | P | |
| 17 OE | 00017 | GB | 4916506,28 | 1494555,75 | | | | | | | | | | | | | | | | P | |
| 18 OE | 00018 | GB | 4916511,34 | 1494493,29 | | | | | | | | | | | | | | | | P | |
| 19 OE | 00019 | GB | 4916507,4 | 1494476,7 | | | | | | | | | | | | | | | | P | |
| 20 OE | 00020 | GB | 4916483,32 | 1494489,26 | | | | | | | | | | | | | | | | P | |
| 21 OE | 00021 | GB | 4916498,3 | 1494517,24 | | | | | | | | | | | | | | | | P | |
| 22 OE | 00022 | GB | 4916499,05 | 1494523,29 | | | | | | | | | | | | | | | | P | |
| 23 OE | 00023 | GB | 4916493,53 | 1494527,99 | | | | | | | | | | | | | | | | P | |
| 24 OE | 00024 | GB | 4916490,92 | 1494524,85 | | | | | | | | | | | | | | | | P | |

Albo Iscrizione
Provincia

Numero Iscrizione
Data Rilievo




Quadro T DATI TECNICI

Sezione 2 - PROSPETTO RIEPILOGATIVO DELL'ELABORATO TECNICO

| Prefisso Oggetto | Prefisso/ Identificativo Oggetto | Tipologia Opera | Superficie (mq) | Volumetria Oggetto +/- 2,70 m (mc) | RIFERIMENTI CATASTALI | | | | | |
|---------------------|--|--------------------|--------------------|--|-----------------------|---------|--------|------------|--------------|------------|
| | | | | | Codice Comune | Sezione | Foglio | Particella | Denominatore | Subalterno |
| OE | 00001 | C | 4169 | 22095 | D969 | - | - | - | 0 | |
| OE | 00002 | D | 59,82 | 29,91 | D969 | - | - | - | 0 | |
| OE | 00003 | D | 27 | 0 | D969 | - | - | - | 0 | |
| OE | 00004 | F | 47,25 | 0 | D969 | - | - | - | 0 | |
| OE | 00005 | F | 38,4 | 0 | D969 | - | - | - | 0 | |
| OE | 00006 | F | 113,49 | 170,23 | D969 | - | - | - | 0 | |
| OE | 00007 | D | 421,87 | 632,8 | D969 | - | - | - | 0 | |
| OE | 00008 | D | 37,24 | 0 | D969 | - | - | - | 0 | |
| OE | 00009 | F | 35,14 | 0 | D969 | - | - | - | 0 | |
| OE | 00010 | F | 64,54 | 0 | D969 | - | - | - | 0 | |
| OE | 00011 | F | 44,55 | 102,46 | D969 | - | - | - | 0 | |
| OE | 00012 | F | 210 | 0 | D969 | - | - | - | 0 | |
| OE | 00013 | D | 169,97 | 288,94 | D969 | - | - | - | 0 | |
| OE | 00014 | A | 71,88 | 0 | D969 | - | - | - | 0 | |
| OE | 00015 | B | 11,37 | 0 | D969 | - | - | - | 0 | |
| OE | 00016 | D | 15,25 | 0 | D969 | - | - | - | 0 | |
| OE | 00017 | D | 107,04 | 0 | D969 | - | - | - | 0 | |
| OE | 00018 | D | 11,5 | 0 | D969 | - | - | - | 0 | |
| OE | 00019 | D | 14,64 | 0 | D969 | - | - | - | 0 | |
| OE | 00020 | B | 1496,82 | 15866,29 | D969 | - | - | - | 0 | |
| OE | 00021 | B | 113,12 | 167,41 | D969 | - | - | - | 0 | |
| OE | 00022 | D | 12,95 | 0 | D969 | - | - | - | 0 | |
| OE | 00023 | D | 14,23 | 0 | D969 | - | - | - | 0 | |

Albo Iscrizione
Provincia

Numero Iscrizione
Data Rilievo




Quadro T DATI TECNICI

Sezione 2 - PROSPETTO RIEPILOGATIVO DELL'ELABORATO TECNICO

| Prefisso Oggetto | Prefisso/Identificativo Oggetto | Tipologia Opera | Superficie (mq) | Volumetria Oggetto +/- 2,70 m (mc) | RIFERIMENTI CATASTALI | | | | | | |
|------------------|---------------------------------|-----------------|-----------------|------------------------------------|-----------------------|---------|--------|------------|--------------|------------|--|
| | | | | | Codice Comune | Sezione | Foglio | Particella | Denominatore | Subalterno | |
| OE | 00024 | D | 15,12 | 0 | D969 | | | | | 0 | |
| OR | 00025 | D | 15,51 | 0 | D969 | | | | | 0 | |
| OE | 00026 | D | 15,12 | 0 | D969 | | | | | 0 | |
| OE | 00027 | A | 19,82 | 0 | D969 | | | | | 0 | |
| OE | 00028 | A | 402,47 | 4824 | D969 | | | | | 0 | |
| OE | 00029 | F | 81 | 0 | D969 | | | | | 0 | |
| OE | 00030 | F | 173,43 | 0 | D969 | | | | | 0 | |
| OE | 00031 | F | 6980,46 | 0 | D969 | | | | | 0 | |
| | | | | | | | | | | | |
| | | | | | | | | | | | |
| | | | | | | | | | | | |
| | | | | | | | | | | | |
| | | | | | | | | | | | |
| | | | | | | | | | | | |
| | | | | | | | | | | | |
| | | | | | | | | | | | |
| | | | | | | | | | | | |
| | | | | | | | | | | | |
| | | | | | | | | | | | |
| | | | | | | | | | | | |
| | | | | | | | | | | | |
| | | | | | | | | | | | |
| | | | | | | | | | | | |
| | | | | | | | | | | | |

| | | |
|------------------------------|-----------------------------------|--|
| Albo Iscrizione Provincia | Numero Iscrizione Data Rilievo | |
|------------------------------|-----------------------------------|--|



COMUNE DI CORTINA
 ALBO PROFESSIONISTI
 RIFORMATO CONTO
 N. 3483
 19/05/2012

Quadro E**ELEZIONE DOMICILIO RICHIEDENTE****Dati identificativi del domiciliatario** (nel caso si elegga domicilio presso soggetto persona fisica)

Codice Fiscale:

Cognome:

Nome:

Dati identificativi del domiciliatario (nel caso si elegga domicilio presso soggetto diverso da persona fisica)

Codice Fiscale: 00917620320

Ragione Sociale/Denominazione: WARTSILA ITALIA S.P.A.

Denominazione Abbreviata:

Domicilio

Comune di Residenza/Sede Legale: SAN DORLIGO DELLA VALLE

Frazione:

C.A.P.: 34018

Provincia: TS

Indirizzo: BAGNOLI DELLA ROSANDRA

Numero Civico: 334

Telefono:

Fax:

E-mail:

FIRMA

Allegato 1

A Aree scoperte (costituito da A1 + A2), mq.: 7234,89 di cui:
A1 Aree scoperte a terra mq 7234,89
A2 Aree scoperte sopraelevate mq

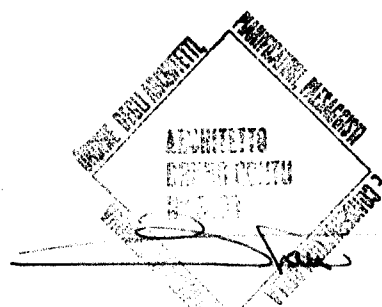
B Area con impianti/opere di facile rimozione (SLA), mq.: 1038,52 di cui:
B1 Sedime mq..... 1038,52
B2 Area con impianti/opere di facile rimozione (SUN), mq.: di cui:
B3 Sedime mq

C Area con impianti/opere di difficile rimozione (SLA), mq.: 8234,00 di cui:
C1 Sedime mq 6736,59
C2 Area con impianti/opere di difficile rimozione (SUN), mq.: di cui:
C3 Sedime mq

D Area con pertinenze demaniali (SLA), mq. di cui:
D1 Sedime mq
D2 Area con pertinenze demaniali (SUN), mq. di cui:
D3 Sedime mq

E Aree a terra complessive (A1 + B1 + C1 + D1), mq.: 15010,00 di cui:
aree scoperte (A1): mq..... 7234,89
aree con impianti/opere di facile rimozione (B1): mq. 1038,52
aree con impianti/opere di difficile rimozione (C1): mq. 6736,59
area con pertinenze demaniali (D1): mq.....

F Specchio acqueo, mq.: di cui:
occupato da impianti/opere di facile rimozione: mq.....
occupato da impianti/opere di difficile rimozione: mq.....
beni pertinenziali: mq.....




Data: 08 NOVEMBRE 2012

NUMERO 730/REP. 2679

WARTSILA ITALIA S.p.A.

| <i>Riepilogo:</i> | | | |
|-------------------|--|------------|------------------|
| A | <i>Aree Scoperte</i> | <i>mq.</i> | <i>7.234,89</i> |
| A1 | <i>Aree Scoperte a terra</i> | <i>mq.</i> | <i>7.234,89</i> |
| A2 | <i>Aree Scoperte Sopraelevate</i> | <i>mq.</i> | <i>-</i> |
| B | <i>Area con impianti di facile rimozione (SLA)</i> | <i>mq.</i> | <i>1.038,52</i> |
| B1 | <i>Area con impianti di facile rimozione (sedime)</i> | <i>mq.</i> | <i>1.038,52</i> |
| B2 | <i>Area con impianti di facile rimozione (SUN)</i> | <i>mq.</i> | <i>-</i> |
| B3 | <i>Area con impianti di facile rimozione (sedime)</i> | <i>mq.</i> | <i>-</i> |
| C | <i>Area con impianti di difficile rimozione (SLA)</i> | <i>mq.</i> | <i>8.234,00</i> |
| C1 | <i>Area con impianti di difficile rimozione (sedime)</i> | <i>mq.</i> | <i>6.736,59</i> |
| C2 | <i>Area con impianti di difficile rimozione (SUN)</i> | <i>mq.</i> | <i>-</i> |
| C3 | <i>Area con impianti di difficile rimozione (sedime)</i> | <i>mq.</i> | <i>-</i> |
| D | <i>Aree con pertinenze demaniali (SLA)</i> | <i>mq.</i> | <i>-</i> |
| D1 | <i>Aree con pertinenze demaniali (sedime)</i> | <i>mq.</i> | <i>-</i> |
| D2 | <i>Aree con pertinenze demaniali (SUN)</i> | <i>mq.</i> | <i>-</i> |
| D3 | <i>Aree con pertinenze demaniali (sedime)</i> | <i>mq.</i> | <i>-</i> |
| E | <i>Aree a terra complessive</i> | <i>mq.</i> | <i>15.010,00</i> |



| | | | | | | | |
|----|---|-----|---------|----------|---------|-----|---------|
| B | Area con impianti di facile rimozione (SLA) | mq. | 1038,52 | di cui : | Uffici | mq. | 0 |
| | | | | | Servizi | mq. | 1038,52 |
| B2 | Area con impianti di facile rimozione (SUN) | mq. | | di cui : | Uffici | mq. | 0 |
| | | | | | Servizi | mq. | 0 |

| | | | | | | | |
|----|--|-----|------|----------|-----------|-----|------|
| C | Area con impianti di difficile rimozione (SLA) | mq. | 8234 | di cui : | Magazzino | mq. | 1375 |
| | | | | | Uffici | mq. | 1224 |
| C2 | Area con impianti di difficile rimozione (SUN) | mq. | | di cui : | Magazzino | mq. | 0 |
| | | | | | Uffici | mq. | 0 |

| | | | | | | | |
|----|-------------------------------------|-----|---|----------|---------|-----|---|
| D | Aree con pertinenze demaniali (SLA) | mq. | 0 | di cui : | Cucina | mq. | 0 |
| | | | | | Servizi | mq. | 0 |
| | | | | | Uffici | mq. | 0 |
| D2 | Aree con pertinenze demaniali (SUN) | mq. | 0 | di cui : | Cucina | mq. | 0 |
| | | | | | Servizi | mq. | 0 |
| | | | | | Uffici | mq. | 0 |

VOLUME AL DI SOPRA DI M 2,70 DAL PIANO DI CALPESTIO

Area con pertinenze demaniali:

| | | |
|----------------------|-----|---|
| Piano Terra (sedime) | mc. | 0 |
| Piano Interrato | mc. | 0 |

Totale volume al di sopra di m 2,70 dal piano di calpestio aree con pertinenze demaniali mc. 0

Area con impianti di facile rimozione:

| | | |
|----------------------|-----|---|
| Piano Terra (sedime) | mc. | 0 |
|----------------------|-----|---|

Totale volume al di sopra di m 2,70 dal piano di calpestio aree con impianti di facile rimozione mc. 0

Area con impianti di difficile rimozione:

| | | |
|----------------------|-----|---|
| Piano Terra (sedime) | mc. | 0 |
|----------------------|-----|---|

Totale volume al di sopra di m 2,70 dal piano di calpestio aree con impianti di difficile rimozione mc. 0