


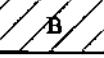
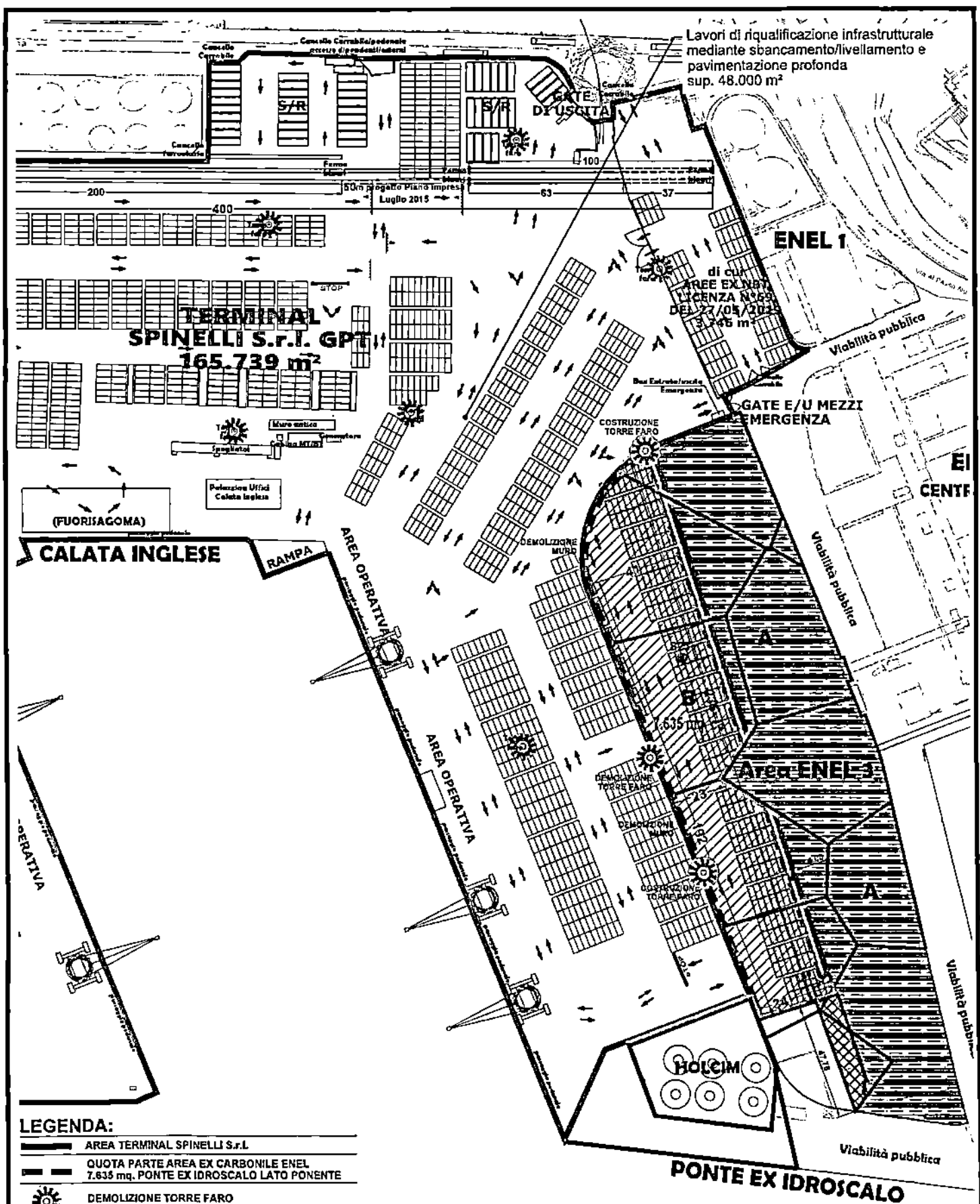







-  ZONA DI PROTEZIONE / SERVITU'
MQ 787 ca
-  S23 = PEZIOMETRO DI MONITORAGGIO
-  SERVITU' DI PASSAGGIO
-  B MQ 7.635 ca



Lavori di riqualificazione infrastrutturale mediante sbancamento/livellamento e pavimentazione profonda sup. 48.000 m²



LEGENDA:

-  AREA TERMINAL SPINELLI S.r.l.
-  QUOTA PARTE AREA EX CARBONILE ENEL 7.635 mq. PONTE EX IDROSCALO LATO PONENTE
-  DEMOLIZIONE TORRE FARO
-  DEMOLIZIONE MURD
-  COSTRUZIONE TORRE FARO





**PORTO DI GENOVA
PONTE EX IDROSCALO**

IPOTESI DI LAYOUT OPERATIVO
 QUOTA PARTE AREA ENEL 3 DI 7.635 mq. circa
 Diskstation/Shared/gruppo spinelli/area enel 3

Studio Tecnico Dott. Ing. Andrea Muzio
 civil & industrial engineering
 Viale Primavera 87 - 16148 Genova
 email: andrea@amuzio.it

documento:
TS-E3-LAY-B

LEGENDA:

-  ZONA DI PROTEZIONE / SERVITÙ MQ. 787 ca
-  S23= PEZIOMETRO DI MONITORAGGIO
-  SERVITÙ DI PASSAGGIO
-  MQ. 7.635 ca